

PLOTAR		
ESCALA 1:1		
COR	RENA	#
1	7	0.10
2	7	0.15
3	7	0.20
4	7	0.25
5	7	0.30
6	7	0.30
7	7	0.40
8	7	0.05
9	7	0.50
10	1	0.30
11	7	0.05
120	3	0.25
170	170	0.25
252	252	0.15
253	253	0.15

LEVANTAMENTO PLANIMÉTRICO

ESCALA 1:1000

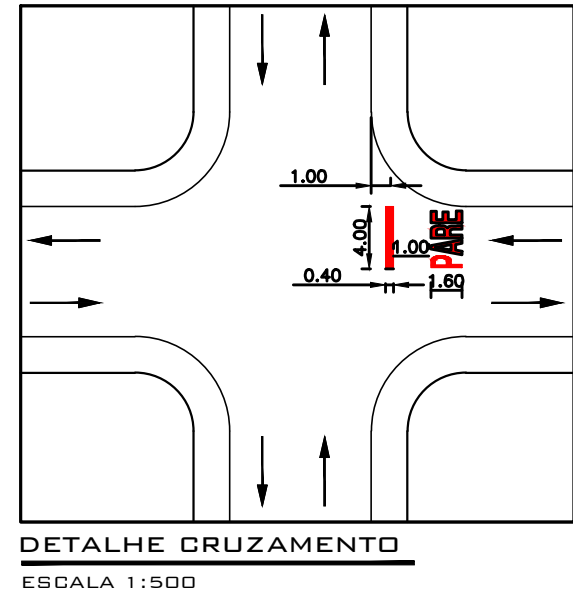
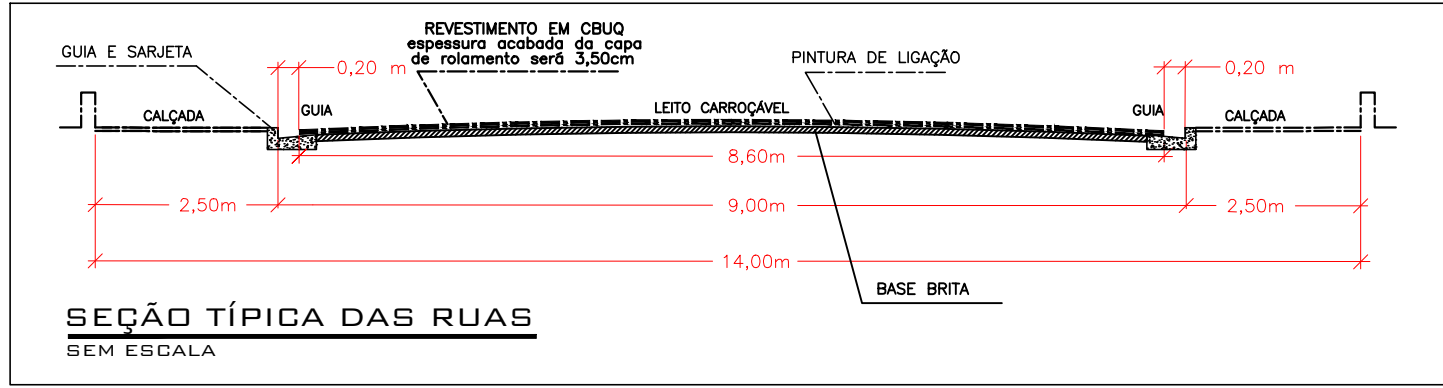
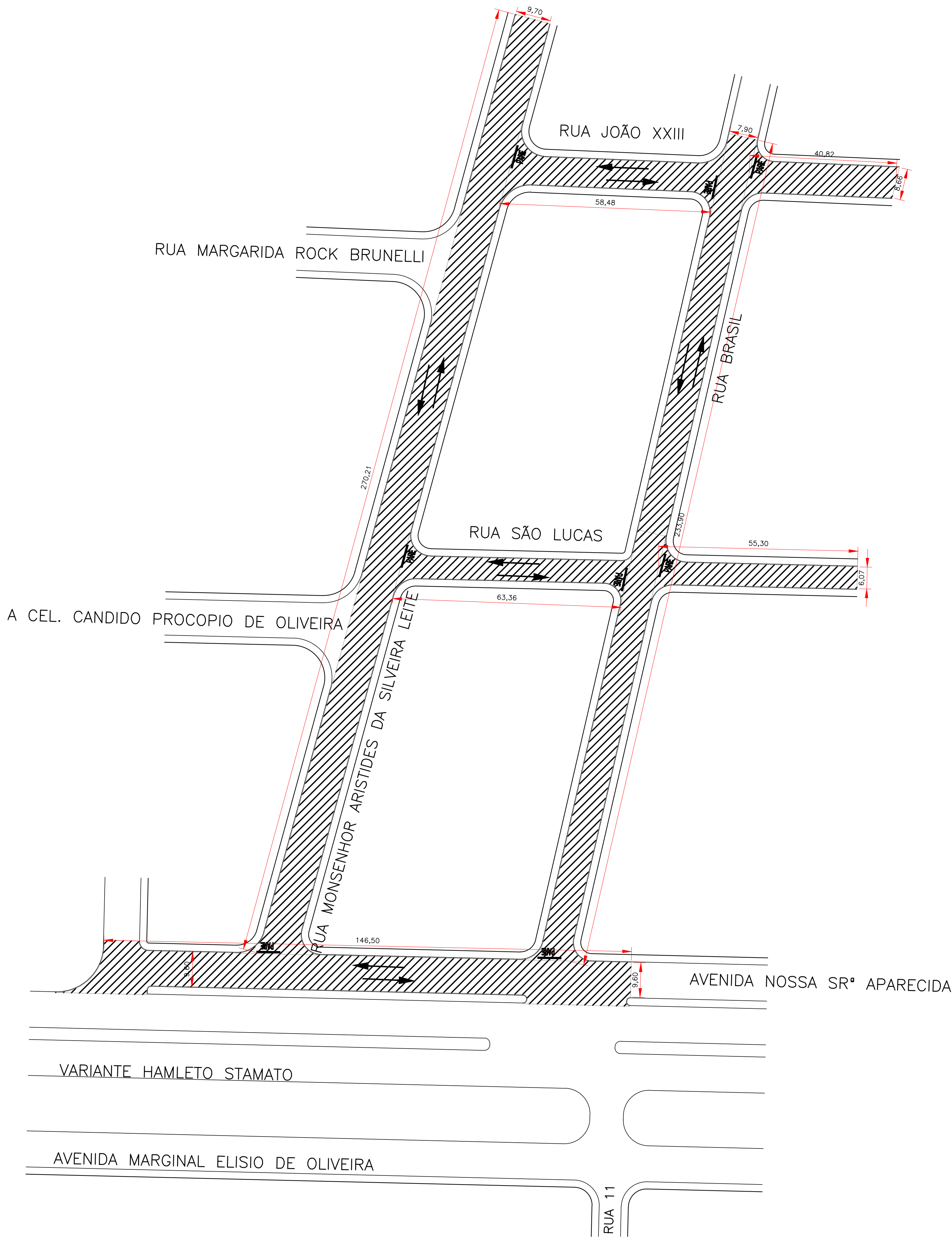


TABELA DE ÁREAS DE RECAPEAMENTO	
LOGRADOURO	ÁREA (m²)
AV. NOSSA SENHORA DE FATIMA	1572,88
RUA SÃO LUCAS	764,87
RUA JOÃO XXIII	858,20
RUA MONS. ARISTIDES DA SILVEIRA LEITE	2629,74
RUA BRASIL	1869,30
TOTAL	7694,99

TABELA DE ÁREAS DE RECAPEAMENTO	
	ÁREA (m²)
PARE COM FAIXA DE RETENÇÃO	29,20
TOTAL	29,20

LEGENDA	
	ÁREA DE RECAPEAMENTO 7.694,99 m²
	GUIA EXISTENTE

LEGENDA	
	SENTIDO DE DIREÇÃO (NÃO SERÁ DEMARCADA)
	FAIXA DE RETENÇÃO
	LEGENDA TRANSVERSAL AO FLUXO VEICULAR

PROFISSIONAL RESPONSÁVEL SAMUEL OLIVEIRA DOS SANTOS C.R.E.A./SP 507.065.198-8 Nº DA ART: 28027230231932766		DIRETOR DO DEP. DE OBRAS E CONVÊNIOS LEONARDO M.O.R.T. DE CARVALHO C.R.E.A./SP 507.007.630-7	
PREFEITURA MUNICIPAL DE BEBEDOURO ADM. 2021/2024		DATA 21/02/2022	NOME JOSE A CORREIA
DEPARTAMENTO :Planejamento Desenvolvimento Urbano		REV. 25/10/2023	S.O.S.
OBJETO : RECAPEAMENTO ASFÁLTICO EM DIVERSAS RUAS DO MUNICÍPIO		APR. ESCALA 1:1000	PBSO
TÍTULO : PROJETO DE ÁREAS DE ASFALTO E SINALIZAÇÃO BAIRRO : VILA IRMÃ ANTONIETA FARANI CIDADE : BEBEDOURO-S.P. EMENDA IMPOSITIVA Nº 202337590001		CAD DESENHO Nº 03/08	